MAPA DO CELÓW PROJEKTOWYCH

Skala mapy		1:500
Oznaczenie kancelaryjne zgłoszenia pracy geodezyjnej		**G.6640.870.2022**
Numer księgi robót		**494/2022**
Jednostka ewidencyjna	identyfikator	**081005_4**
	nazwa	**Małomice**
Obręb ewidencyjny	identyfikator	**081005_4.0001**
	nazwa/ulica	**ul. Tadeusza Kościuszki**
Układ odniesienia	Prostokątnych płaskich	**2000(15)**
	Układ wysokościowy	**Kronsztadt 86**
Oznaczenie granic obszaru. który był przedmiotem aktualizacji		▬▬▬
Linia zabudowy z miejscowego planu zagospodarowania przestrzennego		———
Linia rozgraniczająca tereny o różnym przeznaczeniu z miejscowego planu zagospodarowania przestrzennego		———
Informacja o służebnościach gruntowych mających wpływ na zagospodarowanie gruntów. zlokalizowanych w granicach projektowanej inwestycji		**nie badano**
Wtórnik sporządzono przy wykorzystaniu mapy zasadniczej		**5.158.24.10.2.1; 5.158.24.10.2.3**
Nie wyklucza się istnienia w terenie również uzbrojenia. o którym brak było informacji branżowych i nie zostało odnalezione w czasie inwentaryzacji geodezyjnej.		
Granice i numery działek naniesiono na postawie numerycznej mapy ewidencyjnej. Dane ewidencyjne dotyczące granic działek ewidencyjnych nie spełniają pod względem dokładności kryteriów obowiązujących standardów technicznych.		mgr inż. Monika Ochramowicz-Skrzypek GEODETA UPRAWNIONY upr. nr 18826 .... podpis geodety
Data opracowania mapy **14.07.2022r.**		
ART-GEO spółka z o.o. ul.Fabryczna 13A. tel. 604062554; 606283202 65-410 Zielona Góra .... Nazwa wykonawcy		

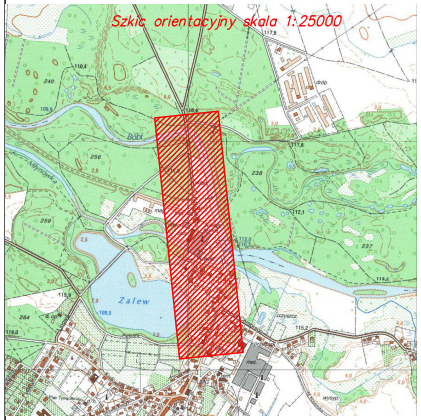

Szkic orientacyjny skala 1:25000
Zalew

Oświadczam, że niniejszy dokument został opracowany w wyniku prac geodezyjnych i kartograficznych, których rezultaty zawiera operat techniczny, który uzyskał pozytywną weryfikację. Jednocześnie informuję, że jestem świadomy odpowiedzialności karnej ze złożenia fałszywego oświadczenia	
Identyfikator zgłoszenia prac geodezyjnych	G.6640.870.2022
Organ służby geodezyjnej, który otrzymał zgłoszenie	Starosta Żagański
Wykonawca prac geodezyjnych	**ART-GEO spółka z o.o.**
Nr oraz data sporządzenia dokumentu zawierającego wynik pozytywnej weryfikacji	prot. nr G.6640.870.2022_11739 z dn.17.08.2022r.
Imię i nazwisko oraz nr uprawnień zawodowych kierownika prac	mgr inż. Monika Ochramowicz-Skrzypek GEODETA UPRAWNIONY upr. nr 18826

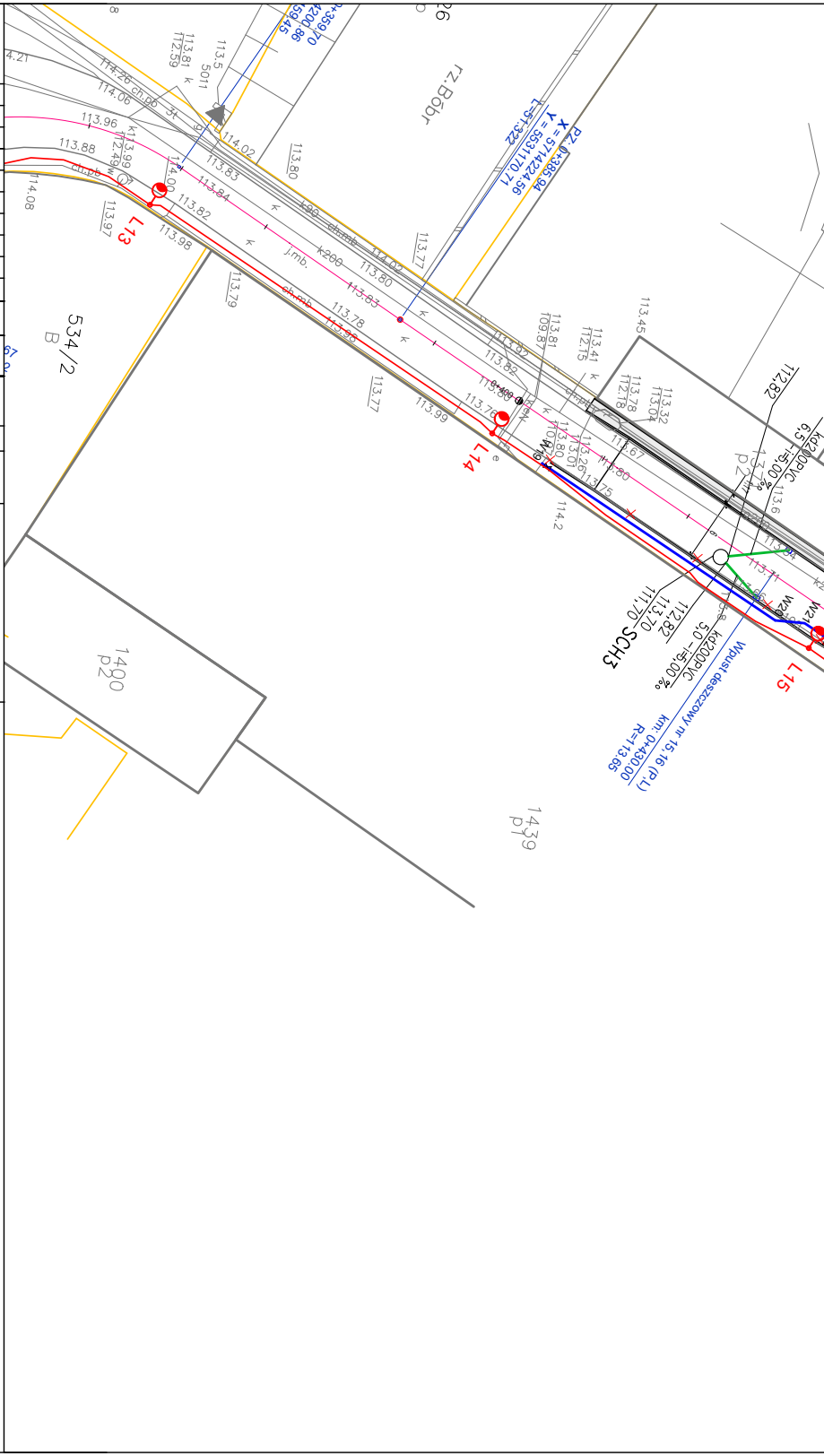

rz.Bóbr
534/2
B
1400
p20
1439
p7
L13
L14
L15
SCH3
X = 5714224.56
Y = 5531170.71
PZ 0+385.94
L=51.322
Wpust deszczowy nr 15,16 (PL)
km. 0+430,00
R=113.65
Kd200PVC
5,0 i=5,00 ‰
6,5 i=5,00 ‰
113.98
113.88
113.96
114.08
113.97
113.77
113.79
113.99
113.45
112.82
111.70
113.70
112.82
j.mb.
ch.mb
k200
W20
W21
W19

Starosta Żagański
Dokumentacja projektowa nr
G.6630.132.2022
była przedmiotem narady
koordynacyjnej przeprowadzonej
za pomocą środków
komunikacji elektronicznej
zakończonej w dniu: 30-11-2022

Z up. Starosty
Geodeta Powiatowy Marzena Wilkin
PRZEWODNICZĄCY NARADY
KOORDYNACYJNEJ

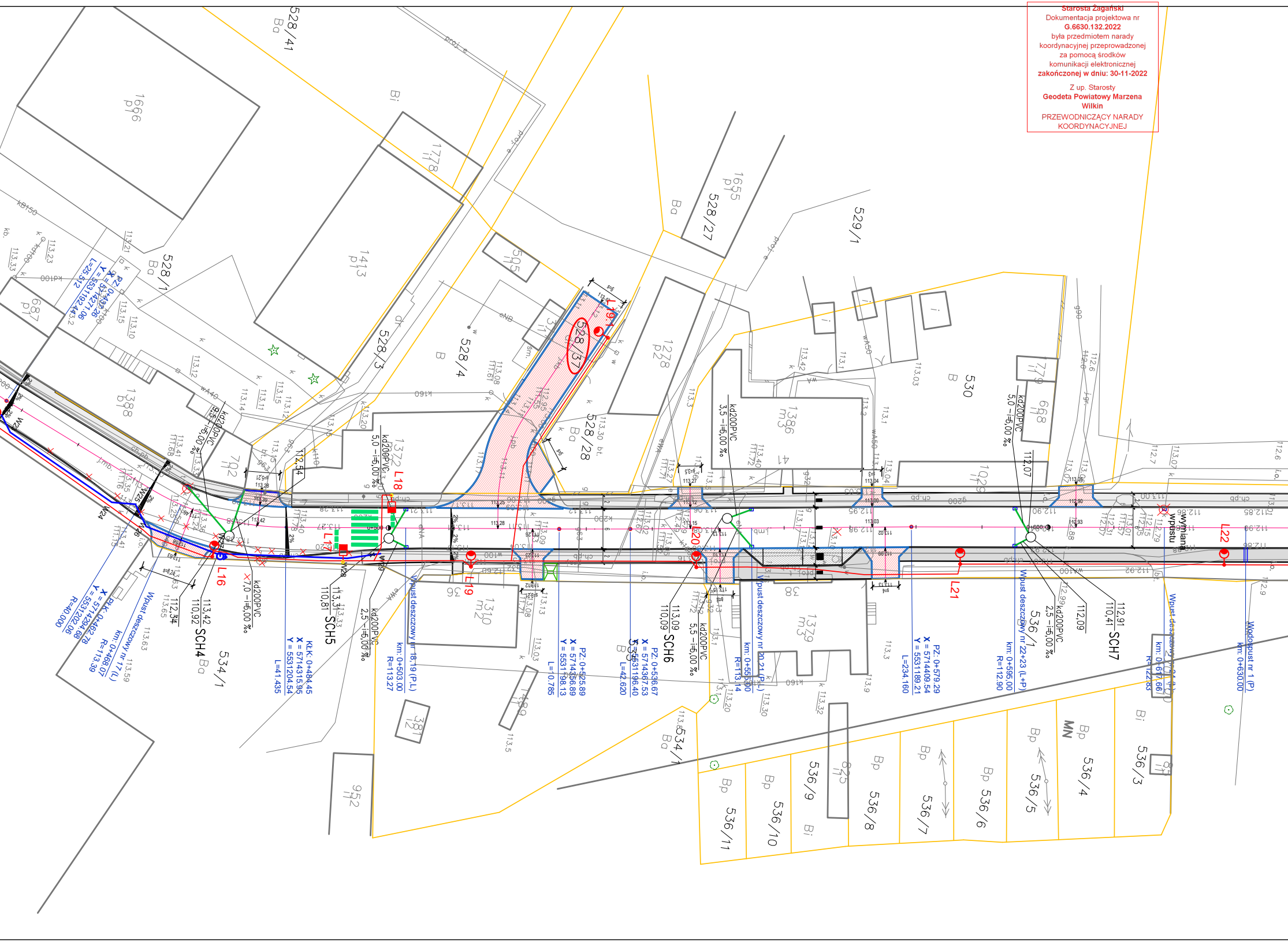
PZ: 0+437.26
X = 5714271.06
Y = 5531192.44
L=25.512
PłK: 0+462.78
X = 5714294.68
Y = 5531202.06
R=40.000
Wpust deszczowy nr 17 (L)
km: 0+468.07
R=113.39
113,42
110,92
SCH4
112,34
kd200PVC
7,0 – i=5,00 ‰
kd200PVC
9,5 – i=5,00 ‰
L16
W24
W25
W26
W27
KłK: 0+484.45
X = 5714315.95
Y = 5531204.54
L=41.435
113,31
110,81
SCH5
kd200PVC
2,5 – i=5,00 ‰
W28
W29
L17
L18
kd200PVC
5,0 – i=5,00 ‰
0+500
Wpust deszczowy nr 18,19 (P,L)
km: 0+503.00
R=113.27
L19
PZ: 0+525.89
X = 5714356.89
Y = 5531198.13
L=10.785
PZ: 0+536.67
X = 5714367.53
Y = 5531196.40
L=42.620
113,09
110,09
SCH6
kd200PVC
5,5 – i=5,00 ‰
L20
kd200PVC
3,5 – i=5,00 ‰
Wpust deszczowy nr 20,21 (P,L)
km: 0+558.00
R=113.14
PZ: 0+579.29
X = 5714409.54
Y = 5531189.21
L=234.160
L21
Wpust deszczowy nr 22+23 (L+P)
km: 0+595,00
R=112.90
kd200PVC
2,5 – i=5,00 ‰
112,09
112,91
110,41
SCH7
kd200PVC
5,0 – i=5,00 ‰
112,07
0+600
wymiana wpustu
L22
Wpust deszczowy nr 24 (L)
km: 0+617.66
R=122.83
Wodospust nr 1 (P)
km: 0+630.00
528/41
Ba
1666
p1
528/1
687
p1
1388
p1
702
i1
1413
p1
528/3
528/4
1778
i1
505
i1
528/37
528/28
Ba
1372
m1
1278
p2
528/27
1655
p1
529/1
530
B
1386
m3
1029
i1
779
i1
668
i1
534/1
Ba
1310
m2
1381
i2
1489
i1
952
i2
535
B
1379
m3
534/1
Ba
536/1
536/3
536/4
536/5
536/6
536/7
536/8
536/9
536/10
536/11
Bp
Bi
MN
proj. e
proj. e
ch.pb
j.mb.
w100
wA100
kd100
kB150
k160
eNA
cNB

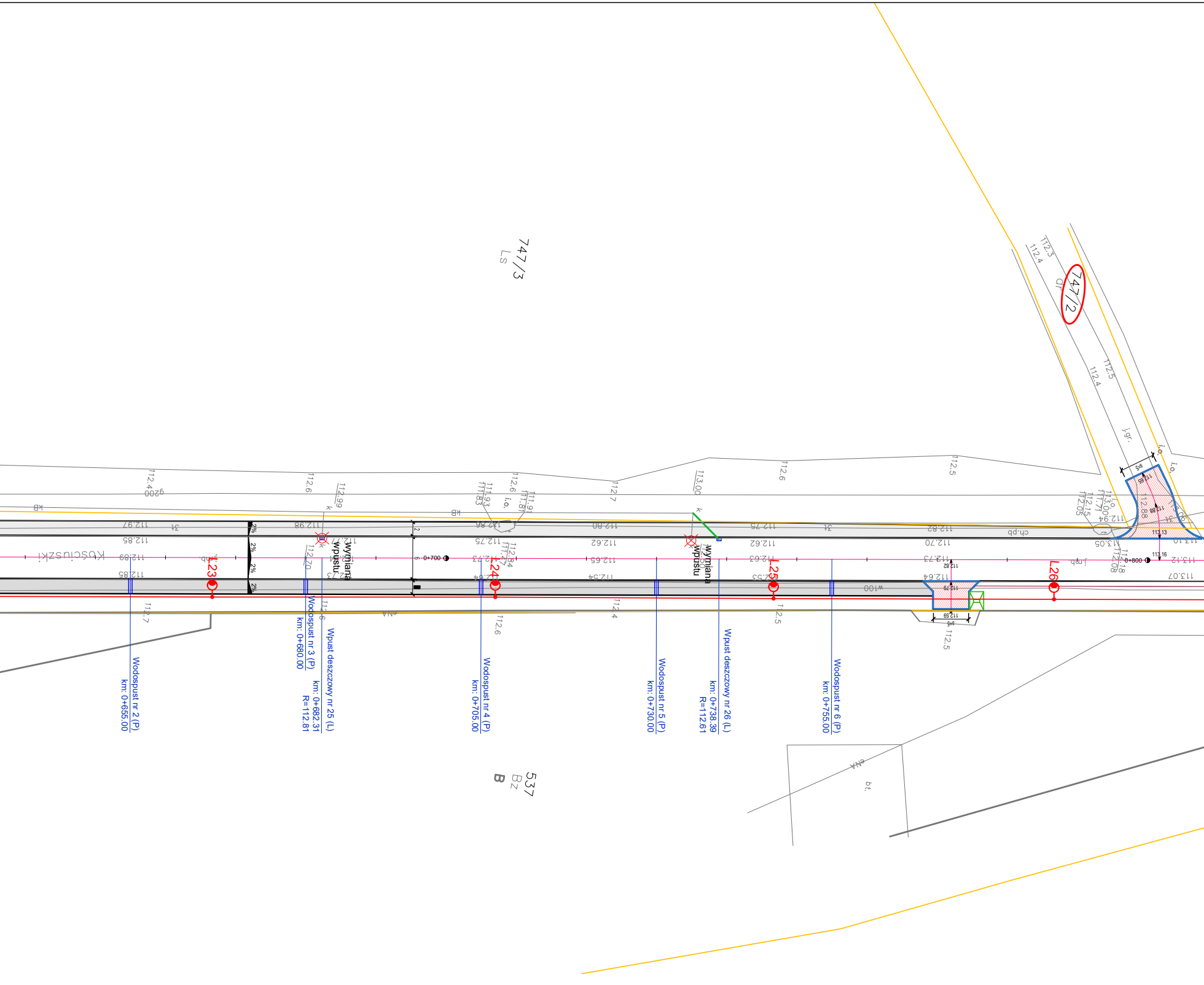
747/3
LS
747/2
dr
537
Bz
B
Kościuszki
Wodospust nr 2 (P)
km: 0+655.00
Wodospust nr 3 (P)
km: 0+680.00
Wpust deszczowy nr 25 (L)
km: 0+682.31
R=112.81
Wodospust nr 4 (P)
km: 0+705.00
Wodospust nr 5 (P)
km: 0+730.00
Wpust deszczowy nr 26 (L)
km: 0+738.39
R=112.61
Wodospust nr 6 (P)
km: 0+755.00
wymiana wpustu
wymiana wpustu
L23
L24
L25
L26
0+700
0+800
2%
2%
2%
2%
ch.pb
j.gr.
i.o.
w100
g200
kB
bt.
112.97
112.85
112.69
112.85
112.98
112.75
112.80
112.75
112.62
112.65
112.54
112.73
112.64
112.63
112.53
112.82
112.70
112.73
112.64
113.05
113.12
113.07
113.13
113.16
112.4
112.6
112.7
112.5
112.3
113.00
112.99

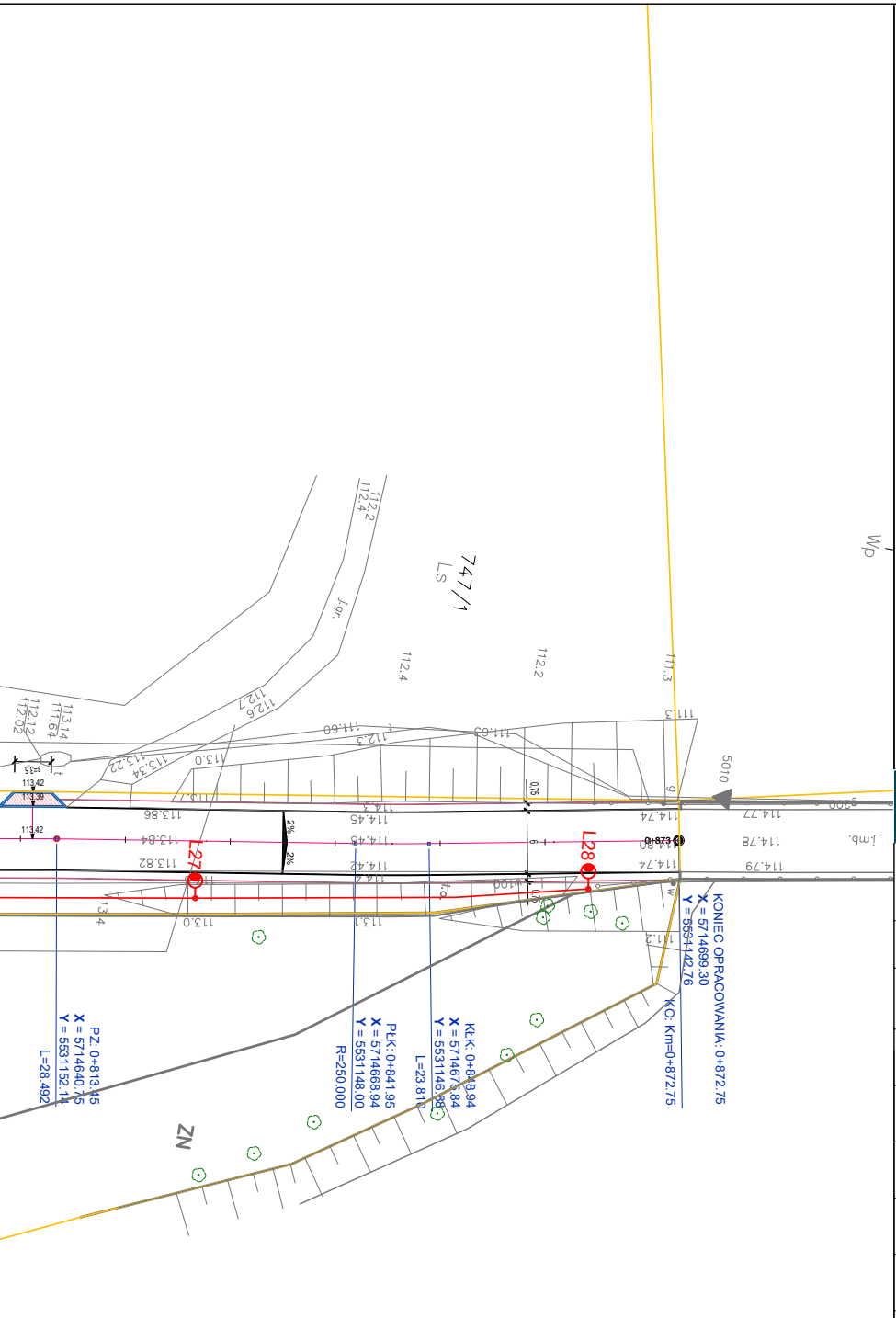
747/1
ŁS
NZ
Wp
5010
L27
L28
2%
2%
0+873
j.mb.
PZ: 0+813.45
X = 5714640.75
Y = 5531152.14
L=28.492
PłK: 0+841.95
X = 5714668.94
Y = 5531148.00
R=250.000
KłK: 0+848.94
X = 5714675.84
Y = 5531146.88
L=23.810
KONIEC OPRACOWANIA: 0+872.75
X = 5714699.30
Y = 5531142.76
KO: Km=0+872.75
113.42
113.39
113.86
113.84
113.82
114.45
114.48
114.42
114.74
114.80
114.77
114.78
114.79
111.60
111.63
111.3
112.2
112.4
113.0
113.1
111.2
s=3.5

Za zgodność z oryginałem
mgr inż. Mateusz Mokwiński
LBS/0012/POOD/10

Signature Not Verified
Dokument podpisany przez MATEUSZ GWIDON MOKWIŃSKI
Data: 2022.11.24 09:12:02 CET

LEGENDA::
- Istniejące granice działek ewidencyjnych
- 748/11 Istniejące działki objęte pracami
- Projektowana nawierzchnia ścieralna bitumiczna SMA 8 gr. 4 cm
- Projektowana nawierzchnia z k. betonowej - chodniki
- Projektowana nawierzchnia z k. betonowej - zjazdy
- Projektowane tereny zielone - humus 10 cm + trawa
- Projektowany krawężnik 15x22 cm betonowy
- Projektowany krawężnik 15x30 cm betonowy
- Projektowane obrzeże betonowe 8x30 cm
- Projektowana krawędź drogi
- Projektowana oś drogi
- Projektowana krawędź pobocza
- Lokalizacja odwiertów geotechnicznych
- 2% Projektowane spadki poprzeczne jezdni
- Istniejące elementy do rozbiórki / przestawienia
- Lokalizacja wpustów deszczowych
- Lokalizacja wodospustu z korytek 50x60x15 cm
- Lokalizacja odwodnienia liniowego
- Kolidująca zieleń przewidziana do pozostawienia
- Nazwa oprawy: LED ED 7650lm/740 O33 szary II klasaWyposażenie: 1 x LED 4000K 51 W / 7650 lm wysięgnik 1m
- LED ED 2800lm szary II klasaWyposażenie: 1 x LED 4000K 20W / 2800 lm wysięgnik 1m
- LED ED 2800lm szary II klasaWyposażenie: 1 x LED 5700K 65W / 8700 lm
- Proj. kanalizacja deszczowej
- SCH1-SCH7 ○ Proj. studnie chłonne ⌀1500mm
- Proj. sieć wodociągowa ⌀160mm PE

M-TRAKT
PRACOWNIA PROJEKTOWA
BOHATERÓW WESTERPLATTE 11 POK. 334
65-034 ZIELONA GÓRA
tel. 607 395 002
NIP 925-184-53-43
REGON 080-521-768
BIURO@M-TRAKT.PL

NAZWA ZADANIA:
PRZEBUDOWA DROGI GMINNEJ UL. KOŚCIUSZKI W MAŁOMICACH NA ODCINKU
OD SKRZYŻOWANIA Z UL. B. CHROBREGO DO MOSTU NA RZECE BÓBR

INWESTOR:
GMINA MAŁOMICE
Pl. Konstytucji 3 Maja 1, 67-320 Małomice

NAZWA RYSUNKU:
PROJEKT ZAGOSPODAROWANIA TERENU

PROJEKTANT: mgr inż. Mateusz Mokwiński branża drogowa	**UPRAWNIENIA:** LBS/0012/POOD/10 spec. drogowa	**DATA:** Listopad 2022r.	**PODPIS:**
ASYSTENT: mgr inż. Bartosz Michalak branża drogowa	**UPRAWNIENIA:**	**DATA:** Listopad 2022r.	**PODPIS:**
SPRAWDZAJĄCY: mgr inż. Jacek Walencki branża drogowa	**UPRAWNIENIA:** LBS/0121/PWBD/19 spec. drogowa	**DATA:** Listopad 2022r.	**PODPIS:**
PROJEKTANT: mgr inż. Marta Sawczyńska branża sanitarna	**UPRAWNIENIA:** LBS/0047/POOS/08 spec. sanitarna	**DATA:** Listopad 2022r.	**PODPIS:**
SPRAWDZAJĄCY: mgr inż. Anita Nowak branża sanitarna	**UPRAWNIENIA:** 17/2000/GW spec. sanitarna	**DATA:** Listopad 2022r.	**PODPIS:**
PROJEKTANT: mgr inż. Mariusz Warszawa branża elektryczna	**UPRAWNIENIA:** LBS/0002/POOE/10 spec. inst.-inż.	**DATA:** Listopad 2022r.	**PODPIS:**
SPRAWDZAJĄCY: mgr inż. Mateusz Praczyk branża elektryczna	**UPRAWNIENIA:** LBS/0084/POOE/11 spec. inst.-inż.	**DATA:** Listopad 2022r.	**PODPIS:**
FAZA PROJEKTU:	**SKALA:**	**NR RYSUNKU**	**NR STRONY**
PB	1: 500	1.3	